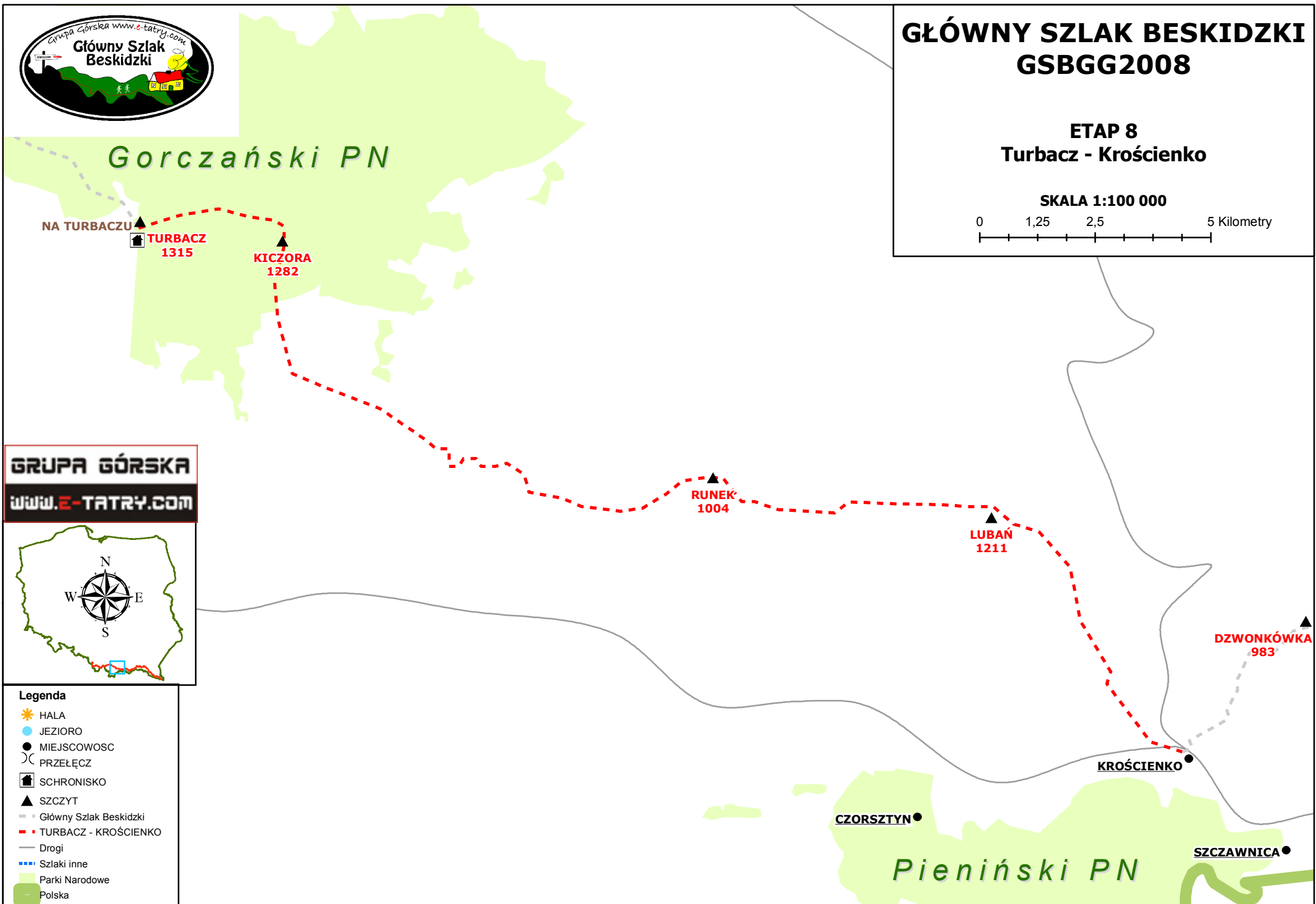
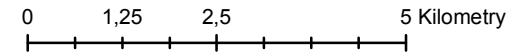




GŁÓWNY SZLAK BESKIDZKI GSBGG2008

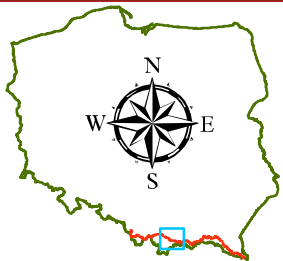
ETAP 8 Turbacz - Krościenko

SKALA 1:100 000



GRUPA GÓRSKA

WWW.E-TATRY.COM



Legenda

- HALA
- JEZIORO
- MIEJSCOWOSC
- PRZEŁĘCZ
- SCHRONISKO
- SZCZYT
- Główny Szlak Beskidzki
- TURBACZ - KROŚCIENKO
- Drogi
- Szlaki inne
- Parki Narodowe
- Polska